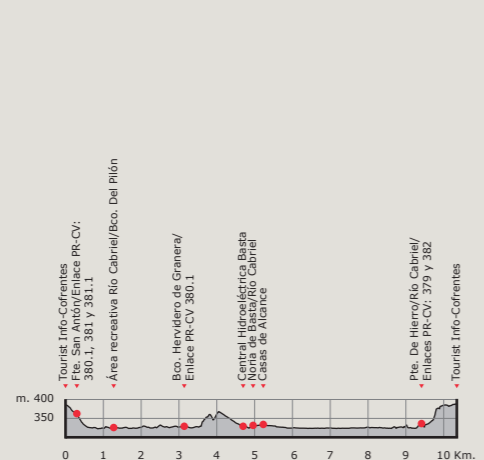
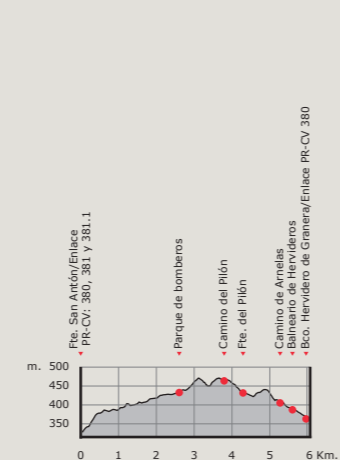


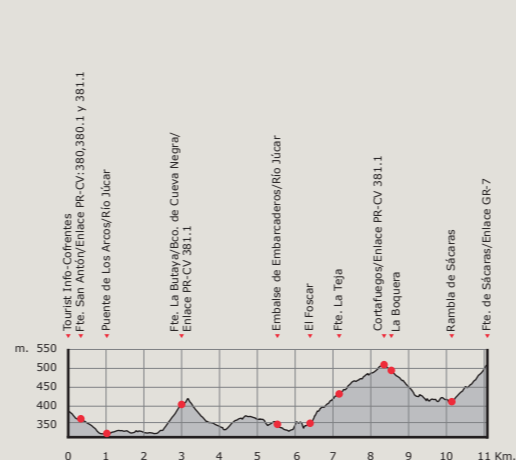
PR-CV 379: Ruta Volcánica	
Inicio/Fin	Tourist Info/Volcan Cerro Agras
Longitud aprox.	3.9 Km.
Tiempo estimado	1h 15'
Desnivel acumulado (D ⁺)	190 m.
Dificultad	Baja-Apto familias
Sendero circular	No



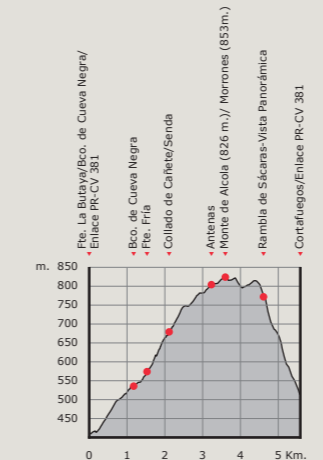
PR-CV 380: Ruta Río Cabriel	
Inicio/Fin	Tourist Info
Longitud aprox.	10.4 Km.
Tiempo estimado	2h 45'
Desnivel acumulado (D ⁺)	215 m.
Dificultad	Baja-Apto familias
Sendero circular	SI/ Tiene variante



PR-CV 380.1: Variante por Bañerío de Hervideros	
Inicio/Fin	Fte. San Antón/Bco. Hervidero de Granera
Longitud aprox.	6.3 Km.
Tiempo estimado	1h 30'
Desnivel acumulado (D ⁺)	175 m.
Dificultad	Baja-Apto familias
Sendero circular	No/ Si: 380+380.1



PR-CV 381: Ruta Río Júcar-Sácaras-Enlace GR-7	
Inicio/Fin	Tourist Info/Enlace GR-7
Longitud aprox.	11.2 Km.
Tiempo estimado	3h 30'
Desnivel acumulado (D ⁺)	515 m.
Dificultad	Alta
Sendero circular	No/ Tiene variante



PR-CV 381.1: Variante por el Monte de Alcala	
Inicio/Fin	La Butaya/Enlace PR-CV 381
Longitud aprox.	5.6 Km.
Tiempo estimado	2h 15'
Desnivel acumulado (D ⁺)	460 m.
Dificultad	Alta
Sendero circular	No/ Si: 381+381.1



PR-CV 382: Emb. Embarcaderos-Castillo de Chirel	
Inicio/Fin	Tourist Info/Castillo de Chirel
Longitud aprox.	9.4 Km.
Tiempo estimado	3h
Desnivel acumulado (D ⁺)	480 m.
Dificultad	Media
Sendero circular	No

Indicaciones y recomendaciones

- Indica a allegados qué ruta vas a realizar e infórmate sobre sus aspectos técnicos y condiciones climatológicas del día.
 - Llevar agua, ropa de abrigo y el teléfono móvil cargado.
 - Respetar el entorno, sus habitantes y la fauna, así como las zonas privadas.
 - Selecciona rutas acordes con tu capacidad física y técnica.
 - Debes obedecer la señalización de las rutas.
 - Es importante estar asegurado. La licencia federativa puedes tramitarla en cualquiera de las federaciones o clubes deportivos que contemplen el senderismo como una de sus actividades.
 - En caso de ausencia de señalización en cruces, revisa el track facilitado o consulta el mapa topográfico del presente folleto.
 - Los entornos por los que vas a circular son abiertos, de libre circulación y escenario de otras actividades (forestal, ganadera, agraria). Por tanto mantén una actitud prudente, comprensiva y respetuosa.
 - El Ayuntamiento de Cofrentes no será responsable del mal uso de las rutas ni de las imprudencias cometidas por los usuarios.
- Respetad el medio,** depende de nosotros que el entorno se mantenga limpio y tendremos sendas y caminos para disfrutar durante mucho tiempo.