

Desde la playa hasta las cumbres de sus montañas, Gandia respira naturaleza, deporte, salud, mar y vida. Abierta y mediterránea, Gandia ofrece el clima perfecto para disfrutar de actividades al aire libre y descubrir nuevos retos y sensaciones.

Puedes combinar el mar con la ciudad, el marjal o la montaña, lugares dónde descubrirás paisajes y espacios naturales sorprendentes que permiten opciones distintas para personas distintas; a pie, corriendo, en bicicleta, en familia, e incluso a caballo, una completa red de sendas, rutas y caminos formada por itinerarios de todo tipo para que elijas tu propia forma de conocerlos.

### RECOMENDACIONES

Te recomendamos precaución, lleva agua, calzado y ropa adecuados según la actividad. Practica un turismo responsable, procura no abandonar el trazado de los caminos y reducir al mínimo tu impacto para garantizar la preservación del ecosistema en los espacios naturales y la convivencia entre las personas usuarias. Recuerda hacer uso de los equipamientos e instalaciones habilitados en las áreas de esparcimiento y en los Centros de Interpretación Parpalló-Borrell y Marjal de Gandia.



Gandia cuenta con itinerarios acondicionados y señalizados para la realización de una actividad física moderada. Rutas con diferente trazado, longitud y dificultad, para tener un conocimiento preciso de la distancia recorrida, los tiempos reales empleados, el gasto calórico y recomendaciones para programar la actividad diaria en función de objetivos. Entrena saludablemente durante tu estancia en Gandia.

## Saludable




Disfruta de la naturaleza y del paisaje del Marjal de Gandia en el Itinerario Equestre Marjales de la Sator, señalizado para la práctica del turismo a caballo. El entorno que atraviesa este itinerario, de dificultad baja, con caminos cómodos y amplios, es un espacio natural caracterizado por la presencia de paisajes marjalesos en los que se combinan zonas húmedas, con lagunas y abundante vegetación, con otras áreas agrícolas. El Marjal presenta un frágil ecosistema, por ello, se recomienda un uso responsable del espacio con la finalidad de preservar su valor ecológico.

## Equestre

Las condiciones geográficas de Gandia ofrecen multitud de paisajes que permiten rutas ciclistas de diferente nivel. Desde la llanura del marjal hasta las sierras interiores, diversos recorridos permiten la práctica del ciclismo en entornos naturales y urbanos caracterizados por un fuerte componente ambiental y cultural que hacen más atractivo, si cabe esta práctica deportiva.

## Ciclismo



Una red de sendas, rutas turísticas y caminos rurales que incluye itinerarios para todos los niveles y adaptados para toda la familia. Gandia es una ciudad perfecta para visitarla, desplazarte en bici, realizar paseos culturales y también cuidar la forma física a través de los tres itinerarios saludables señalizados en la ciudad: Grao de Gandia, Corea y Roís de Corella.


## Familia




Podrás disfrutar del running en llano a lo largo de los 5km de paseo marítimo con vistas privilegiadas al mar, en los distintos espacios naturales de Gandia, como el Marjal, o en núcleos urbanos, pasando por los Lugares con más historia de la ciudad, como el Castillo de Bairén o l'Alqueria del Duc. Si lo prefieres, Gandia también te ofrece la oportunidad de realizar rutas Trail en montaña o correr hasta las cimas más emblemáticas de la Sator.

## Running

Practica senderismo en los espacios naturales del Interior como el Parque Natural Municipal Parpalló-Borrell, Marxuquera o la Sierra de Falcoñera, entre otras. Una completa red de senderos de montaña señalizados te permitirá adentrarte en el corazón de nuestras montañas. Desde sencillos recorridos en familia, hasta complicados itinerarios para excursionistas experimentados.



## Senderismo



Sendas, rutas y caminos

# Gandia



**Gandia**

*Esplendor Mediterráneo*

**TOURIST INFO GANDIA** TOURIST INFO GANDIA PLAYA  
Avda. Marqués de Campo, s/n FARO UNO  
46701 Gandia Paseo Marítimo (frente C/ Cibebes)  
Tel. 962 877 788 46730 Playa de Gandia  
Fax 962 959 804 Tel. 962 842 407  
gandia@touristinfo.net gandia@touristinfo.net

[www.visitgandia.com](http://www.visitgandia.com)



@visitgandia



Compromiso  
de Calidad Turística



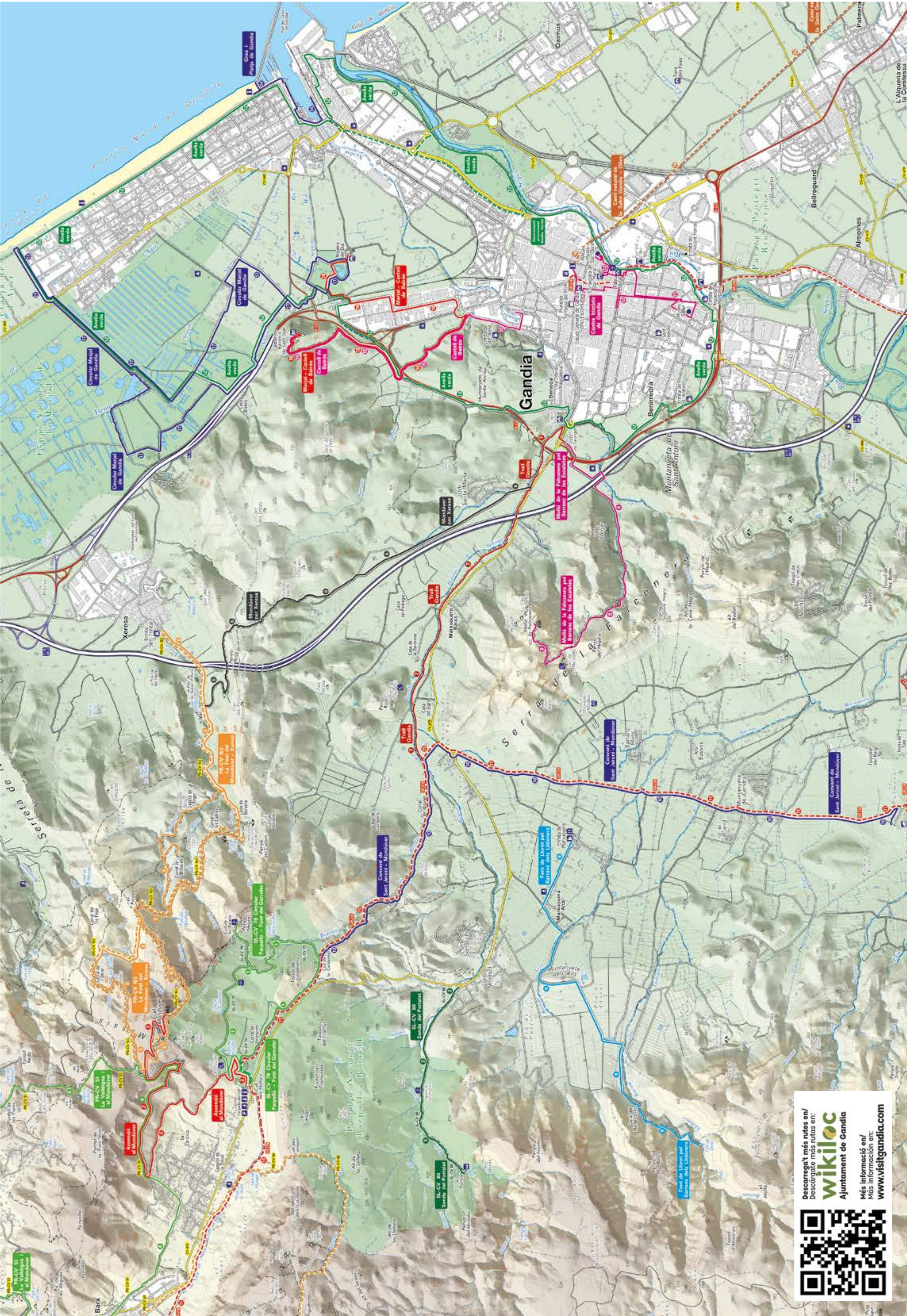
COMUNITAT  
VALENCIANA



AJUNTAMENT  
DE GANDIA

VALENCIA  
TURISME

020




  
 Descarregat més rutes en/  
 Descarrega més rutes en:  
**wikiloc**  
 Ajuntament de Gandia  
 Más informació en/  
 Más información en:  
**www.visitgandia.com**











































**RED DE SENDEROS, RUTAS Y CAMINOS**

**SENDAS DE MONTAÑA**

- Paratge Natural Municipal Parpatió - Borrell**
- SL-CV 79 Circular Parpatió - Font del Garrofer
  - SL-CV 80 Senda del Portalet
  - PR-CV 51 La Valldigna y el Mondúver
  - PR-CV 153 La Font del Mondúver - Xeresa
  - Mondúver por Xeresa
  - Trail Gandia

**Marxquera - Serra Falconera**

- Molló de la Falconera por el Barranco de Les Escalietes
- Font de Lloret por el Barranco de Els Lúdaners
- Convento de San Jerónimo - Mondúver
- GR-236 Ruta de los Monasterios - El Pas del Pobre

-       
-       
-       
-       
-       
-       

**RUTAS URBANAS**











- Anella Verda
- Centro histórico Gandia
- Grao y Plaça de Gandia
- Castillo de Bairén
- Camino natural de la Sagra Gandia - Oliva

**SENDAS COSTERAS**

- Circular Marjal de Gandia (Entre Senill y Borró)
- Marjal - Castillo de Bairén

**RUTAS DEPORTIVAS**

- Running Gandia
- Punto de inicio Ruta saludable Corea
- Punto de inicio Ruta saludable Rois de Corelia
- Punto de inicio Ruta saludable Grao

	Senderismo		Ciclismo
	Familiar		Cultural
	Trail		Ecuestre
	Escalada		Running
	Accesible		Ruta saludable

Dificultad: ■ Fácil ■ Media ■ Difícil

