

RUTA GEOLÒGICA



VEGETACIÓ I GEOLOGIA

Aquesta ruta discorre al voltant del nucli urbà d'Olocau, sempre dins del Parc Natural de la Serra Calderona. És una ruta moderada però amb prou dificultat.

On ens trobem, és un testimoni únic d'un temps remot i un món diferent de l'actual, de fet al costat de la bassa del Collao Cutxara hi ha fòssils marins. Després de la col·lisió continental que va suposar el naixement de Pangaea es va aixecar una serrallada d'enormes proporcions els materials erosionats dels quals constitueixen les bretxes, conglomerats, arenoses i llims del Triàsic Inferior.

Fel recorregut gaudirem d'una pinada de pi blanc (*Pinus halepensis*) i el pi roig (*Pinus Finaster*) també està la coscolla (*Quercus coccolira*), llenísclie (*Pistacea Terabintus*), murta (*Myrtus communis*) i l'aladern (*Rhamnus aladernus*). També podem observar plantes mediterrànies com el ginebre (*Juniperus oxycedrus*), el matapoll (*Daphne gnidium*), esbarzer (*Rubus ulmifolius*) i la tapera (*Capparis spinosa*).


ARRIBAR A OLOCAU

Des de València hi ha dos itineraris:

El primer, per l'autovia d'Ademús (CV-35), en arribar a Liria prendre la desviació a Marines-Olocau (CV-25), a 8 km es troba Olocau.

El segon, per l'autovia d'Ademús (CV-35), agafar l'eixida a Bètera (CV-336); en Bètera, creuar la població en direcció Nàquera (CV-310); passada la població i creuat el barranc del Carraxet, gireu a mà esquerra, desviació a Olocau (CV-336) a 17 km es troba Olocau.

RUTA GEOLÒGICA



ETNOLOGIA I PATRIMONI


La ruta comença a la Casa de la Senyoria, antiga casa patral dels Comtes d'Olocau, de finals del s. XVIII, que junt amb la Torre de Pardines, torre islàmica del s. XIII, formen el que a Olocau és conegut com "El Castell". Actí es troba l'Oficina de Turisme i la Col·lecció Museogràfica del Puntal dels Llops, una talata ibera datada en el s. V a.C., amb materials arqueològics procedents del jaciment que li dona nom.

Exint de la Casa de la Senyoria, agorrem direcció al Parc de l'Arquet, continuem les indicacions de les senyalitzacions, passarem per la Font del Frare, en aplegar al Corral del Collaet del Sentig, podem seguir per les senyalitzacions o bé continuar pujant, en tal cas farem una versió reduïda de la ruta, tal com es veu al plànol.

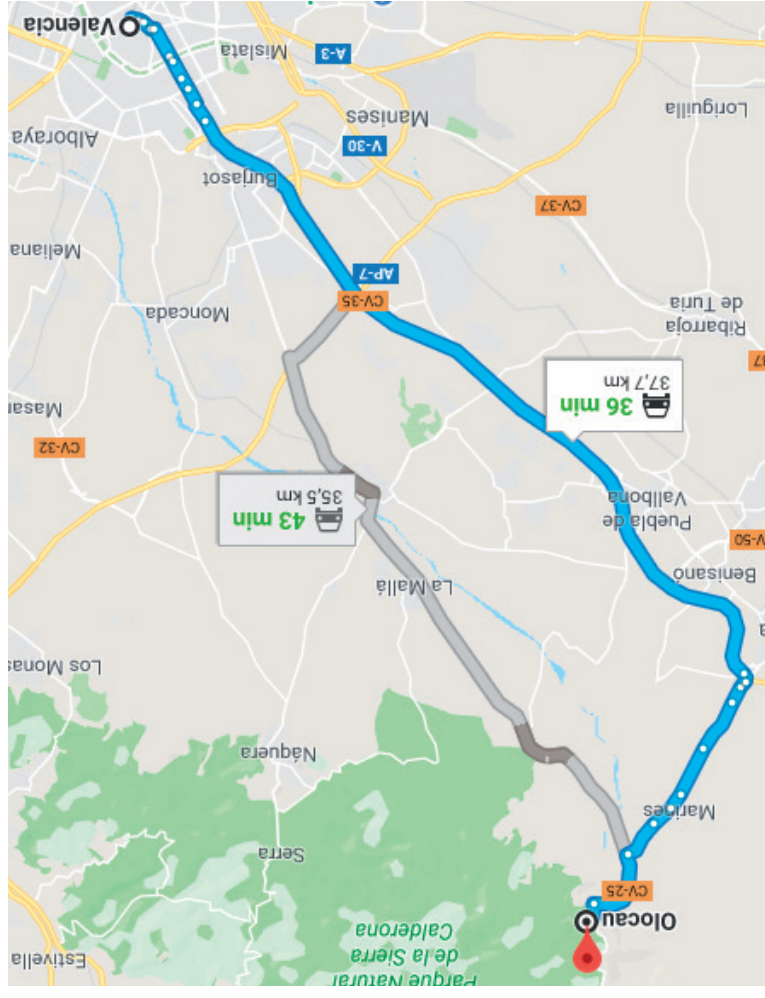
Continuant amb la senyalització, aplegarem a un punt en el qual cal baixar al barranc, actí es on radica la dificultat més gran de la ruta, una vegada aplegats baix girarem pel camí que va direcció de tornada i continuarem la senyalització fins a tornar al poble.

Durant tot el recorregut ens creuarem diferents construccions tant boniques com autòctones; cal, per tant, estar atents ja, que les construccions s'oculten en l'entorn. Hi ha alguns aïllats que s'utilitzen per arreplegar l'aigua de la pluja per emmagatzemar-la. Així mateix, també ens trobarem amb dues basses utilitzades per a la fauna local.

Ajuntament de la Vila d'Olocau



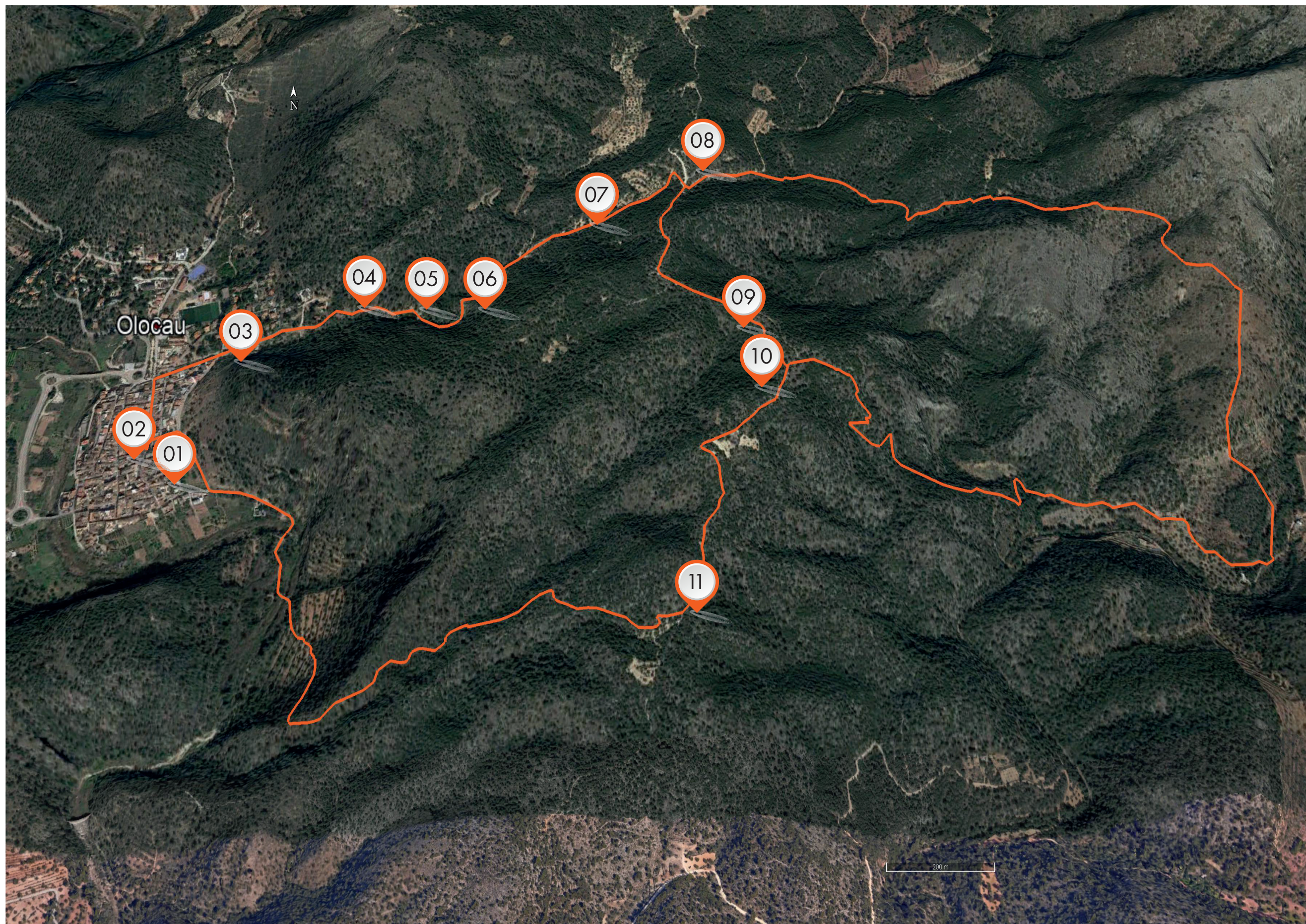
PLÀNOL D'ARRIBADA A OLOCAU



- Tipus: A Peu.
- Longitud: 8 km.
- Dificultat: Alta.
- Desnivell: 170 m.
- Temps: 3 h.



ESPECIFICACIONS



DADES D'INTERÉS

AJUNTAMENT D'OLOCAU

Tel: 96 270 30 11
www.olocau.es
villadeolocau@olocau.com

OFICINA D'INFORMACIÓ I TURISME

Horari: Dimecres a diumenge de 10 a 14 h.
 Tel. 672 79 44 04
puntal.llops@olocau.es

POLICIA MUNICIPAL I EMERGÈNCIES

Polícia Municipal: 647 55 99 03
 Emergències: 112

BARS I RESTAURANTS

Bar Els Amics: 96 273 98 06
 Bar Faustino: 96 273 96 86
 Tasca Maber: 96 273 98 14
 Rte. L'Arquet: 96 273 98 14
 Rte. Pol. Pedralvila: 698 76 63 49
 Forn Ximo i Yoli: 664 61 12 48

ALLOTJAMENTS

Casa Rural "La Calderona-Olocau"
 Tel. 96 270 30 11
casarural.calderona-olocau@olocau.es

Hostal l'Arquet
 Tel. 96 273 98 14 www.arquetolocau.com

Mas del Capellà
 Tel. 96 357 08 58 www.masdelcapella.com

Muntanyes d'Olocau
 Tel. 626 42 21 88 www.albergueolocau.com

Casa Puerta de la Calderona
 Tel. 609 17 79 96
facebook.com/casapuertadelacalderona

Casa Rural "La Casa del Forn"
 Telf. 686708741 www.lacasadelforn.es

01  **TORRE DE PARDINES** 

04  **FONT DE LA CAVA** 

07  **FORN DE CALÇ** 

02  **CASA DE LA SENYORIA** 

05  **FONT DEL FRARE** 

08  **CORRAL DE GERMANET** 

03  **L'ARQUET** 

06  **LA COVA DEL CEGO** 

09  **ALJUB DE LA PENYA BLANCA** 

 **Ajuntament de la Vila d'Olocau**

10  **BASSA DE LA PENYA BLANCA** 

11  **BASSA DEL COLLADO CUTXARA** 