

## RUTA DEL RODENO I LES AMITGES



- Tipus: A Peu.
- Longitud: 13,5 Km.
- Dificultat: Moderada-Alta.
- Desnivell: 305 m.
- Temps: 4 h.

## ESPECIFICACIONS

## ARRIBAR A OLOCAU

Des de València hi ha dos itineraris: El primer, per l'autovia d'Ademús (CV-35), en arribar a Liria prendre la desviació a Marines-Olocau (CV-25), a 8 km es troba Olocau. El segon, per l'autovia d'Ademús (CV-35), agafar l'eixida a Bètera (CV-336); en Bètera, creuar la població en direcció Nàquera (CV-310); passada la població i creuat el barranc del Carraxet, gireu a mà esquerra, desviació a Olocau (CV-336) a 17 km es troba Olocau.

## VEGETACIÓ I GEOLOGIA


Aquesta ruta s'endinsa en el Parc Natural de la Serra Calderona, on podrem gaudir de la seua riquesa botànica i vistes panoràmiques en els seus dos itineraris, el Rodeno i les Amitges. Trobarem espècies típiques dels boscos mediterranis com l'albaida (*Anthyllis cyrtoides*), l'esparraguera (*Asparagus horridus*), el margalló (*Chamaerops humilis*), l'arboç (*Arbutus unedo*) i diferents varietats d'estepa. L'arbre més representatiu de tota la ruta és el pi; en dues espècies, el pi blanc (*Pinus halepensis*) i el pi roig (*Pinus pinaster*), la qual cosa ens indica que canviem de tipus de sol, ja que aquest últim, reconeixible per les seues acícules més allargades i verdoses, apareix en sòls silícis.

En aquestes sòls també podem veure algunes sureses, molt apreciades perquè de la seua escorça s'obté el suro, tradicionalment utilitzat per a fer botigues o ruscs. Igual que el pi roig, són més freqüents en l'itinerari de les Amitges. Altres arbres que veiem en aquesta ruta són oliveres i garrofers, arbres de conreus repartits en zones dbancaldes.

Trobarem roques calcàries i arenisques en els diferents accidents geogràfics que travessarem; com a valls i penya-segats o la zona coneguda com la Quebrantá del Frare, una depressió de roques calcàries produïdes per l'erosió del subsòl. En els penya-segats, fan niu moltes espècies ornitològiques com el duc o brúfol (*Bubo bubo*), la merla (*Turdus merula*) o l'àguila reial (*Aquila chrysaetos*), sent tota la ruta una zona d'especial protecció per a les aus.

## RUTA DEL RODENO I LES AMITGES

OLOCAU, POBLE PER A RECÓRRER




## ETNOLOGIA I PATRIMONI

La ruta comença a la Casa de la Senyora, antiga casa patral dels Comtes d'Olocau, de final del s. XVIII, que junt amb la Torre de Pardines, torre islàmica del s. XIII, formen el que a Olocau és conegut com "El Castell". Acti es troba l'Oficina de Turisme i la Col·lecció Museogràfica del Funtal dels Llops, una talaita ibera datada en el s. V a.C., amb materials arqueològics procedents del jaciment que li dona nom.

Poc temps després ens trobarem amb restes d'un aqüeducte romà conegut com l'Arquet, on hi ha una zona de berenadors per a poder descansar a la tornada. Si continuem per la pista forestal, passarem per la Font de la Cava, La Font del Frare, la Cava del Cego i la Quebrantá del Frare. Continuem pel Camí del Sentig, o fonts com la Font dels Pardalets i la Font del Canyarisso o fonts com la Font dels Pardalets i la Font del Sentig, com el del Rodeno o el del Sentig, aïllats com el seca, corralis, com el del Rodeno o el del Sentig, aïllats com el Durant la resta de la ruta observarem antics bancals de pedra

algips i calç; per a la construcció, situat al costat d'un algepsor. del Sentig, arribem a una calçera, un forn on es fabricava per a poder descansar a la tornada. Si continuem per la pista forestal, passarem per la Font de la Cava, La Font del Frare, la Cava del Cego i la Quebrantá del Frare. Continuem pel Camí del Sentig, font de singular bellesa que dona nom al camí. S'ha de destacar que tots aquests elements etnològics ens mostren com conviuen els nostres avantpassats amb el medi i són elements que cal cuidar i preservar. Aquesta ruta no és circular, així que hauré de tornar pel mateix camí cap al nucli urbà d'Olocau.

Ajuntament de la Vila d'Olocau



OLOCAU suma i segueix



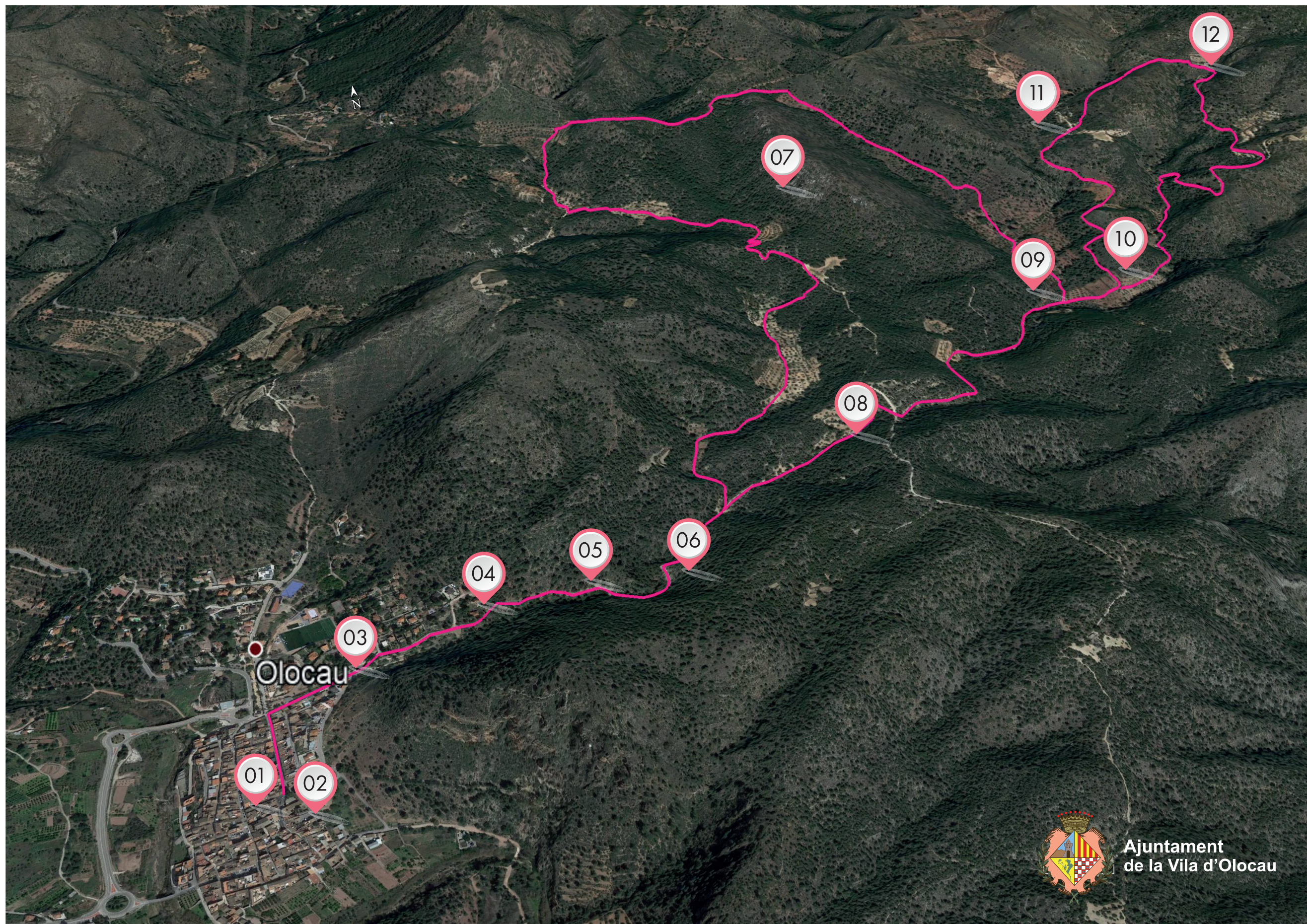
SEMPRE TEUA

La llua llengua



GENERALITAT VALENCIANA

Investigació, Cultura i Esport



# DADES D'INTERÉS

## AJUNTAMENT D'OLOCAU

Tel: 96 270 30 11  
 www.olocau.es  
 villadeolocau@olocau.com

## OFICINA D'INFORMACIÓ I TURISME

Horari: Dimecres a diumenge de 10 a 14 h.  
 Tel. 672 79 44 04  
 puntal.llops@olocau.es

## POLICIA MUNICIPAL I EMERGÈNCIES

Polícia Municipal: 647 55 99 03  
 Emergències: 112

## BARS I RESTAURANTS

Bar Els Amics: 96 273 98 06  
 Bar Faustino: 96 273 96 86  
 Tasca Maber: 96 273 98 14  
 Rte. L'Arquet: 96 273 98 14  
 Rte. Pol. Pedralvila: 698 76 63 49  
 Forn Ximo i Yoli: 664 61 12 48

## ALLOTJAMENTS

Casa Rural "La Calderona-Olocau"  
 Tel. 96 270 30 11  
 casarural.calderona-olocau@olocau.es

Hostal l'Arquet  
 Tel. 96 273 98 14 www.arquetolocau.com

Mas del Capellà  
 Tel. 96 357 08 58 www.masdelcapella.com

Muntanyes d'Olocau  
 Tel. 626 42 21 88 www.albergueolocau.com

Casa Puerta de la Calderona  
 Tel. 609 17 79 96  
 facebook.com/casapuertadelacalderona

Casa Rural "La Casa del Forn"  
 Telf. 686708741 www.lacasadelforn.es

01  **CASA DE LA SENYORIA** 


02  **TORRE DE PARDINES** 

03  **L'ARQUET** 

04  **FONT DE LA CAVA** 

05  **FONT DEL FRARE** 

06  **LA QUEBRANTÀ**

07  **LA QUEBRANTÀ RODENO DEL CANTAL**

08  **FORN DEL CALÇ** 

09  **CORRAL DEL RÓDENO**

10  **CORRAL DEL SENTIG**

11  **ALJUB DE CANYARISSO**

12  **FONT DELS PARDALETS**