



Mapa de carreteras

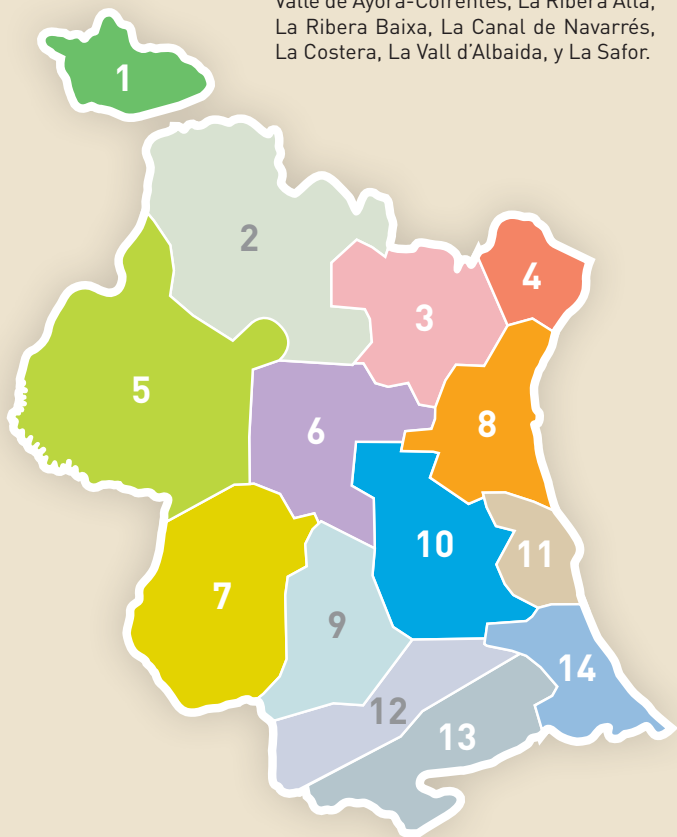
Guía de la provincia de València



La Provincia

de Valencia y sus comarcas

El territorio que comprende la provincia de Valencia, la más extensa de la Comunitat Valenciana (10.763 Km²), está dividido en 14 comarcas que enumeradas de Norte a Sur son las siguientes: El Rincón de Ademúz, La Serranía, El Camp de Turia, El Camp de Morvedre, L'Horta, Requena-Utiel, La Hoya de Buñol-Chiva, El Valle de Ayora-Cofrentes, La Ribera Alta, La Ribera Baixa, La Canal de Navarrés, La Costera, La Vall d'Albaida, y La Safor.



- | | |
|---------------------------------|--------------------------|
| 1 ● El Rincón de Ademuz | 8 ● L'Horta |
| 2 ● La Serranía | 9 ● La Canal de Navarrés |
| 3 ● El Camp de Turia | 10 ● La Ribera Alta |
| 4 ● El Camp de Morvedre | 11 ● La Ribera Baixa |
| 5 ● Requena-Utiel | 12 ● La Costera |
| 6 ● La Hoya de Buñol-Chiva | 13 ● La Vall d'Albaida |
| 7 ● El Valle de Ayora-Cofrentes | 14 ● La Safor |

1 El Rincón de Ademuz

Constituye una isla valenciana en tierras de Aragón y Castilla-La Mancha. Su elevada altitud proporciona un clima frío en invierno y muy agradable en verano, lo que convierte el Rincón en un lugar muy concurrido para la práctica del senderismo y el cicloturismo, destacando el Parque Natural de la Puebla de San Miguel con sus sabinas milenarias. La arquitectura de sus poblaciones principales, destaca por su peculiaridad: balconadas de madera, antiguos molinos de agua, ermitas o iglesias fortificadas. Integran la comarca: Torrebaja, Ademuz, Castielfabib, La Puebla de San Miguel, Casas Bajas, Casas Altas y Vallanca.



2 La Serranía

Atravesada por el río Turia, llama la atención por sus paisajes escarpados. El embalse de Benagéber permite la práctica de actividades náuticas, sin olvidar sus inmensos pinares y montes excelentes para el senderismo. La nitidez de las noches de Aras de los Olmos la convierte en una localidad apreciada para la observación de los astros. De



su rico patrimonio artístico cabe destacar los cascos históricos de Alpuente, su recinto amurallado y un museo Paleontológico. Chulilla o Chelva, de calles estrechas y quebradas, imponentes castillos como el de Chulilla e impresionantes monumentos como el acueducto romano de Peña Cortada, en Calles. Destacar el Parque Natural de Chera - Sot de Chera y sus múltiples posibilidades para realizar turismo activo y de aventura.

3 El Camp de Turia

Territorio de la antigua edetania Ibera y romana, cuya capital, Edeta, es la actual Llíria. Ciudad de gran tradición musical, cuenta con un impresionante legado romano, unos rehabilitados Baños Árabes, y un interesante casco histórico. Uno de los hitos arquitectónicos de la localidad es el Monasterio de Sant Miquel y la Iglesia de la Sangre. Muy cerca se encuentra Benisanó, población que destaca por su castillo. La Cartuja de Portaceli en Serra, edificada entre los siglos XIII y XVI, aún alberga una comunidad religiosa en su interior. Destacar el yacimiento visigodo de "Pla de Nadal" o la cisterna árabe en Ribarroja del Turia. Así como los parajes naturales del Turia.



4 El Camp de Morvedre

Las playas de Sagunto y Canet d'En Berenguer son distinguidas cada año por la Unión Europea con la bandera azul. Sagunto, su capital, merece una visita detenida. Esta ciudad bimilenaria ofrece uno de los más bellos conjuntos monumentales que legó la romanización en


España. En el castillo, fortaleza construida sobre una colina, se ubican los restos del foro romano. El conjunto artístico se completa con la judería, barrio singular que ha mantenido su distribución original a lo largo de los siglos, y el teatro romano, así como las Iglesias del Salvador y Santa María. Del interior de la comarca cabe reseñar los parajes de Beselga y la Font de Barraix, así como el acueducto árabe de Estivella, el Convento del Sant Esperit en Gilet, la Torre Medieval de Benavites y los Baños Árabes de Torres Torres.



5 Requena-Utiel

En esta comarca se ubica la gran reserva vitivinícola de la provincia. De sus paisajes destacan la zona llana de Requena y los parajes de los Cuchillos y las Hoces del Cabriel, con varios centros para la práctica del Turismo Activo en las poblaciones de Venta del Moro y Villargordo

del Cabriel, o los frondosos bosques de Sinarcas. Requena es conocida por la "Villa" e invita a un recorrido por su casco antiguo medieval (donde se pueden recorrer las "Cuevas de la Villa"), repleto de monumentos y edificios de gran valor histórico, como las Iglesias góticas del Salvador y Santa María o la Torre del Homenaje, muestra de su esplendoroso pasado. Utiel merece una visita detenida, en la que admirar el Santuario de la Virgen del Remedio y la Bodega Redonda (sede del Museo del Vino).



6 La Hoya de Buñol-Chiva

Se encuentra en el corazón de la provincia. Esta comarca ha alcanzado la universalidad a través de sus fiestas singulares y los deportes del motor. En Cheste se encuentra el Circuito de Velocidad de la Comuni-

tat Valenciana "Ricardo Tormo" que reúne, año tras año, a los ases del motor. Llama la atención también su Iglesia parroquial de S. Lucas, especialmente su campanario octogonal, uno de los más elevados de la provincia. Buñol posee un interesante casco antiguo del que destaca su castillo, siendo conocida mundialmente la población por su peculiar fiesta de "la tomatina" (que se celebra el último miércoles de agosto). Destaca asimismo en Chiva, el Santuario de la Virgen del Castillo.



7 El Valle de Ayora-Cofrentes

El patrimonio natural y monumental de la comarca es rico y variado. En Cofrentes se encuentra uno de los balnearios más encantadores de la Comunitat Valenciana, así como su castillo. El castillo de Ayora, capital de la comarca, ofrece una interesante panorámica, y en su término municipal se encuentra el poblado íbero de Castellar de Meca, uno de los más destacados de la provincia. A escasos kilómetros se encuentra Jalance, donde hallaremos la Cueva de D. Juan, una de las pocas visitables de la provincia. Interesante la Ruta fluvial por el Júcar (entre Cofrentes y Cortes de Pallás).



8 L'Horta

Comarca en la que se encuentra la ciudad de Valencia y parte del Parque Natural de l'Albufera. Importante centro industrial y de servicios, entre su patrimonio cabe destacar el que alberga la ciudad de Manises, importantísimo centro productor de cerámica. En la población de El Puig se encuentra el Monasterio de Sta. María del Puig, construido sobre el lugar desde donde Jaime I acometió la reconquista de Valencia. Merecen también una visita Los Silos de Burjassot o las Torres Musulmanas de Paterna y Torrent.



Además, las playas de Alboraya, la Poble de Farnals, El Puig y Valencia, constituyen un atractivo turístico de primer orden.

9 La Canal de Navarrés

Allí podremos contemplar cómo el agua ha dado formas caprichosas a la geografía. Abundan los parajes de gran belleza, como los Charcos del río Grande a su paso por Quesa. La localidad de Anna es famosa por su "Albufera" (lago, en el que se pueden realizar paseos en barca) y por sus Gorgos. El visitante encontrará también interesantes castillos y palacios, como el de los Condes de Cervellón en Anna o los de Bicorp y Bolbaité, así como los yacimientos íberos de Enguera, población en la que se puede visitar además la Iglesia de S. Miguel, los museos parroquial y arqueológico. Las pinturas rupestres halladas en Bicorp y Quesa, forman parte del conjunto conocido como "Arte Rupestre Levantino", declarado Patrimonio de la Humanidad por la Unesco.



10 La Ribera Alta

Su capital, Alzira, conserva aún un amplio tramo de las murallas medievales que circundaban la ciudad. Es el monumento local más destacado, junto al Monasterio de la Murta, el Museo Municipal y el edificio del Ayuntamiento. Desde esta población podemos iniciar el recorrido del “Pas del Pobre”, itinerario para conocer diversos monasterios de la Provincia de Valencia (Sant Jeroni de Cotalba, Llutxent, La Murta, Santa María de la Valldigna y el de Aigues Vives). Otras importantes localidades de la comarca son



Carcaixent, cuna de la naranja, de la que destacan monumentos como la ermita de Sant Roc de Ternils (s. XIII) y algunos de los antiguos almacenes de cítricos, y Algemesí, con su riqueza cultural y folclórica, de la que sobresale la Festa a la Mare de Déu de la Salut, con sus tradicionales danzas y la popular Muixeranga (declarada Patrimonio de la Humanidad), así como su Basílica de Sant Jaume (s. XVI) y el Museu Valencià de la Festa.

11 La Ribera Baixa

En la que se encuentra parte del Parque Natural de l'Albufera. Dos localidades capitalizan el interés del visitante: Cullera y Sueca. Próxima a la desembocadura del río Júcar, Cullera nos permite pasar de la arena de la playa a la montaña, en un mismo entorno natural. La



ciudad antigua está abrazada a la Muntanyeta de les Rabosses y rodeada de más de trece kilómetros de playa de arena y rocas. L'Estany, pequeño lago de agua dulce, el Castillo y el Santuario de la Virgen del Castillo, en lo alto de la montaña, ofrecen una panorámica privilegiada e inmejorable de la costa. Sueca es la cuna del cultivo del arroz y entre sus monumentos destacan la Real Iglesia de Ntra. Sra. de Sales, la Iglesia de S. Pedro o el Ayuntamiento, así como la Ermita de la “Muntanyeta dels Sants”, excelente

mirador que domina el paisaje sobre el arrozal en torno a la Albufera. Cerca de esta población se puede disfrutar de excelentes playas de arena fina, como la del Mareny de Vilches y El Perelló, entre otras. Otras poblaciones de la comarca que cabe destacar son Almussafes, con la industria del automóvil y su Torre Árabe, Corbera y su castillo, y Albalat de la Ribera.

12 La Costera

Su capital, la ciudad de Xàtiva, es cuna de personajes ilustres como el pintor José Ribera “El Españoleto” y el Papa Alejandro VI. La huella de la familia Borja se deja sentir en toda la ciudad. En su casco antiguo cabe reseñar el Antiguo Hospital (s. XV), la Colegiata Basílica de Santa María “La Seu” (s. XVI), el Real Monasterio de Santa Clara, palacios señoriales como el de Alarcón, los museos de l'Almodí y el parroquial de la Seu, numerosas fuentes como la de los 25 caños, así como su impresionante castillo, mezcla de elementos de la arquitectura ibérica, romana,



islámica y gótica, a pocos kilómetros, en Genovés, se puede visitar el "Museo de la Pilota". Al adentrarse por el valle del río Cányoles se llega a Canals, con su impresionante Torre, cuna del Papa Calixto III. Montesa muestra su castillo templario y su importante Museo Parroquial, mientras Vallada propone un entorno natural envidiable, con el Penyó, la Salaella y el Túnel de Sumidors. Un poco más allá se ubica Moixent, con parajes impresionantes como el Bosquet, y el poblado ibérico más importante de la provincia: la Bastida

de les Alcusses. Allí se encontró el famoso "Guerrer de Moixent".

13 La Vall d'Albaida


Los árabes llamaron la Vall Blanca por el color de sus tierras. Es notable la localidad de Bocairent, cuyo Barrio Medieval declarado Conjunto Histórico-Artístico es una de las joyas arquitectónicas de la



provincia, así como sus enigmáticas "Coves dels Moros" (Monumento Nacional Histórico-Artístico) y el Parque Natural de la Serra Mariola. Albaida destaca con su conjunto histórico formado por la Iglesia de la Asunción y el Palau del Marquesat d'Albaida y su Museu Internacional de Titelles. La capital comarcal es Ontinyent, en el que destaca su barrio de La Vila y la Iglesia de Santa María (con su impresionante campanario) y el paraje natural del Pou Clar.

14 La Safor

Los kilómetros de playas de arena blanca se suceden en importantes poblaciones turísticas como Gandia, Oliva, Tavernes de la Valldigna, Xeraco, Piles, Guardamar de la Safor, Miramar, Daimús y Bellreguard. Gandia, ciudad ducal y capital de la comarca, conserva la herencia patrimonial de aquellos siglos de oro: el castillo de Bairén, la Colegiata, el Hospital de Sant Marc, el Convento de Santa Clara, la Antigua Universidad, y sobre todo, el Palacio Ducal, ordenado construir por los Duques de Gandia y habitado desde el s.XIV. Oliva posee un importante centro histórico, del que cabe resaltar la casa de los Mayans, la Torre-Museo, la Iglesia de Santa María, el museo arqueológico y el castillo de Santa Ana. A escasos kilómetros de Tavernes de



la Valldigna se encuentra el Monasterio de Santa María de la Valldigna, que con más de 700 años es un lugar emblemático para la historia del pueblo valenciano. El interior de la comarca ofrece al visitante poblaciones tan interesantes como Villalonga, con parajes como el barranco de l'Infern, el Racó del Duc, o el Circ de la Safor, y como Ador, auténtico "balcón" de la Safor, Alfahuir, donde se encuentra el Convento de Sant Jeroni de Cotalba (s. XIV), Barx, con parajes como les Foietes i la Drova o la cima del Mondúver.

Tourist Info

El Rincón de Ademuz

Tourist Info Rincón de Ademuz (Castielfabib)
97 878 32 27

La Serranía

Tourist Info Alto Turia (Tuéjar) - 96 163 50 84

Requena-Utiel

Tourist Info Utiel - 96 217 11 03
Tourist Info Requena - 96 230 38 51

El Valle de Ayora-Cofrentes

Tourist Info Jalance - 96 189 71 71
Oficina Turismo Cofrentes - 96 189 43 16

La Canal de Navarrés

Tourist Info Anna - 96 221 10 43
Tourist Info Enguera - 96 222 60 26

La Costera

Tourist Info Xàtiva - 96 227 33 46
Tourist Info Montesa - 96 229 90 80

La Vall d'Albaida

Tourist Info Bocairent - 96 290 50 62
Tourist Info Ontinyent - 96 291 60 90
Tourist Info Albaida - 96 239 01 86
Tourist Info Llutxent - 96 229 45 73
Tourist Info Aiello de Malferit - 96 236 07 20
O.I.T. Agullent - 96 290 74 72

La Safor

Tourist Info Gandia - 96 287 77 88
Tourist Info Oliva - 96 285 55 28
Tourist Info Tavernes de la Valldigna - 96 288 52 64
Tourist Info Daimús - 96 280 38 22
Tourist Info Ròtova - 96 283 53 16
Tourist Info Xeraco - 96 288 82 61
Tourist Info Miramar - 96 280 21 65
Tourist Info Simat de la Valldigna- 96 281 09 20

La Ribera Baixa

Tourist Info Cullera - 96 172 09 74
Tourist Info Sueca - 96 168 81 25
Tourist Info El Perelló - 96 177 26 27

La Ribera Alta

Tourist Info Alzira - 96 241 95 51
Tourist Info Montroi - 671 644 445

La Hoya de Buñol-Chiva

Tourist Info Buñol - 96 250 38 86
Tourist Info Cheste - 96 061 62 61

El Camp de Turia

Tourist Info Lliria - 96 279 15 22
Tourist Info Serra - 96 168 81 25
Tourist Info Riba-roja - 96 277 21 84
O.I.T. Olocau - 96 270 30 11
Tourist Info Camp de Turia - 96 279 36 19

El Camp de Morvedre

Tourist Info Sagunt - 96 265 58 59
Tourist Info Canet d'En Berenguer - 96 213 65 68
Tourist Info Almenara - 96 186 25 52

L'Horta

Tourist Info Port Saplaya (Alboraya) - 96 372 92 83
Tourist Info Manises - 96 152 56 09
Tourist Info Paterna - 96 305 31 24
Tourist Info La Pobla de Farnals - 96 146 09 28
Tourist Info Puçol - 669 740 119
Tourist Info El Puig de Santa Maria - 96 195 90 29
Tourist Info Almàssera - 96 186 25 52

Ubicació

de los pueblos en el mapa

Ademuz B-2

Ador H-9

Adzeneta de Albaida 1-7

Agullent 1-6

Aielo de Malferit 1-6

Alaquàs E-7

Albaida 1-7

Albal F-7

Albalat de la Ribera G-7

Albalat dels Sorells E-8

Albalat dels Tarongers D-8

Alberic H-6

Alborache F-5

Alboraya E-8

Albuixech E-8

Alcàcer F-7

Alcàntera de Xúquer H-6

Alcublas C-5

Alcúdia, 1' G-6

Alcúdia de Crespins, 1' H-6

Aldaia E-7

Alfarp F-7

Alfara de la Baronía C-7

Alfara del Patriarca E-7

Alfarp G-6

Alfarrasí 1-6

Alfauir H-9

Algar del Palancia C-7

Algemesí G-7

Algimia de Alfara D-7

Alginet G-7

Almàssera E-8

Almiserà 1-8

Almoines H-9

Almussafes F-7

Alpuente C-4

Alquería de la Comtessa, 1' H-9

Alzira G-7

Andilla C-5

Anna H-6

Antella H-6

Aras de Los Olmos C-3

Alzeneta d'Albaida 1-7

Ayelo de Rugat 1-8

Ayora H-3

Barx H-8

Barxeta H-7

Bélgida 1-7

Bellreguard H-9

Bellús 1-7

Benagéber D-3

Benaguasil E-6

Benavites D-8

Beneixida H-6

Benetússer F-7

Beniarjó H-9

Beniatjar 1-7

Benicolet 1-7

Benicull del Xúquer G-7

Benifaio F-7

Benifarió de la Valldigna H-8

Benifairó de les Valls D-8

Beniflà 1-8

Benigànim 1-7

Benimodo G-6

Benimuslem G-7

Beniparrell F-7

Benirredrà H-8

Benisanó D-6	Chiva E-5
Benisoda 1-6	Chulilla D-4
Benisuera 1-7	Cofrentes G-3
Bétera E-7	Cortera G-7
Bicorp G-5	Cortes de Pallás G-4
Bocairent J-6	Cotes H-6
Bolbaite H-6	Cullera G-8
Bonrepós i Mirambell E-8	Daimús H-9
Bufali 1-6	Domeño D-5
Bugarra D-5	Dos Aguas F-5
Buñol F-5	Eliana l' E-6
Burjassot E-7	Emperador E-8
Calles D-4	Enguera H-5
Camporrobles D-1	Enova l' H-7
Canals H-6	Estivella D-7
Canet d'En Berenguer D-8	Estubeny H-6
Carcaixent G-7	Faura D-8
Càrcer H-6	Favara G-8
Carlet G-6	Foios E-7
Carrícola 1-7	Font d'En Carros, la 1-9
Casas Altas B-2	Font de la Figuera, la 1-4
Casas Bajas B-2	Fontanars dels Alforins J-5
Casinos D-5	Fortaleny G-8
Castelló de Rugat 1-7	Fuenterrobles E-2
Caslellonet de la Conquesta H-9	Gandía H-8
Castielfabib A-2	Gàtova C-6
Catadau G-6	Gavarda H-6
Catarroja F-7	Genovés H-7
Caudete de las Fuentes E-2	Gestalgar E-5
Cerdà H-6	Gilet D-7
Chella H-6	Godella E-7
Chelva D-4	Godelleta F-6
Chera E-4	Granja de la Costera, la 1-6
Cheste E-6	Guadasequies 1-6

Guadassuar G-7

Guardamar H-9

Higueruelas C-4

Jalance G-3

Jaraluel G-3

Llanera de Ranes H-6

Llaurí G-7

Llíria D-6

Llocnou de Sant Jeroni 1-8

Llombai F-6

Llosa de Ranes H-6

Llutxent 1-7

Loriguilla E-6

Losa del Obispo D-5

Lugar Nuevo de Fenollet H-7

Lugar Nuevo de la Corona F-8

Macastre F-5

Manises E-7

Manuel H-7

Marines D-6

Masalavés G-6

Massalfassar E-8

Massamagrell E-8

Massanassa F-7

Meliana E-8

Millares G-5

Miramar H-9

Mislata E-7

Moixent 1-5

Moneada E-7

Monserrat F-6

Montavemer 1-6

Montesa H-6

Montichelvo I-7

Montroy F-6

Museros E-7

Náquera D-7

Navarrés H-5

Novetlè H-6

Oliva 1-9

Olleria, l' 1-6

Olocau D-6

Ontinyent 1-6

Otos 1-7

Paiporta E-7

Palma de Gandía H-9

Palmera H-9

Palomar 1-6

Paterna E-7

Pedralba D-5

Petrés D-8

Picanya E-7

Picassent F-7

Piles 1-9

Pinet H-7

Pobla del Duc, la 1-7

Pobla de Farnals, la E-8

Pobla de Vallbona, la E-6

Pobla Llarga, la H-7

Polinyà de Xúquer G-7

Potrías 1-8

Puçol D-8

Puebla de San Miguel B-3

Puig E-8

Quart de les Valls D-8

Quart de Poblet E-7

Quartell D-8

Quatretonda H-7

Quesa G-5

Rafelbunyol E-7

Rafelcofer H-9

Rafelguaraf H-7

Ráfol de Salem 1-7

Real de Gandía H-8

Real de Montroi F-6

Requena E-3

Riba-roja de Túria E-6

Riola G-8

Rocafort E-7

Rotglá y Corberá H-6

Ròtova 1-8

Rugat 1-7

Sagunt D-8

Salem 1-7

San Antonio de Benagéber E-7

San Juan de Énova H-7

Sedavi F-7

Segart D-7

Sellent H-6

Sempere 1-7

Senyera H-7

Serra D-7

Siete Aguas E-4

Silla F-7

Simat de la Valldigna H-8

Sinarcas D-2

Sollana F-7

Sot de Chera D-4

Sueca G-8

Sumacàrcer H-6

Tavernes Blanques E-8

Tavernes de la Valldigna H-8

Teresa de Cofrentes H-3

Terrateig 1-8

Titaguas C-3

Torrebaixa A-2

Tornella H-6

Torrent F-6

Torres Torres D-7

Tous G-6

Tuéjar C-4

Turis F-5

Utiel E-3

VALENCIA E-8

Vallada 1-6

Vallanca B-2

Vallés 1-6

Venta del Moro E-2

Vilamarxant E-6

Villalonga 1-8

Villanueva de Castellón H-6

Villar del Arzobispo D-5

Villagordo del Cabriel E-1

Vinalesa E-7

Xàtiva H-7

Xeraco H-8

Xeresa H-8

Xirivella E-7

Yátova F-5

Yesa, La C-4

Zarra H-3

Comunitat Valenciana
Provincia de Valencia

Situación:

40° 13´ y 38° 41´ N (latitud norte)
0° 01´ y 1° 32´ O (longitud oeste)
Costa oriental de la Península Ibérica

Superficie:

Km²: 10,776 km²
Km de costa: 107 km lineales

Altura:

Altura máxima: 1,839 m
Alto de las Barracas

Clima

Temperatura media:
20,8°C Verano; 9,1°C Invierno
Horas de sol al año: 2.759 horas

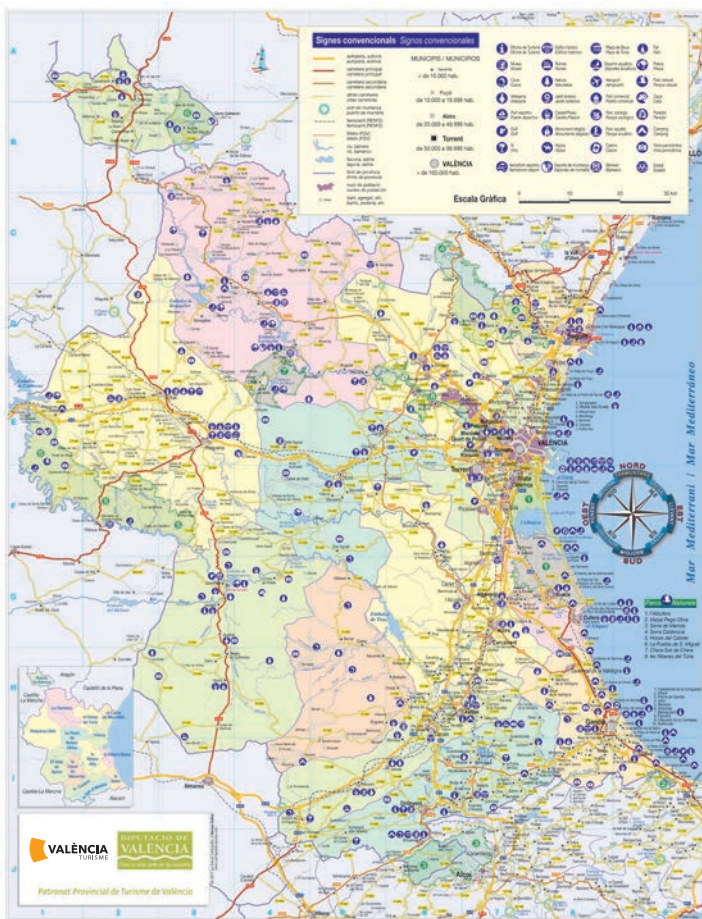
Población

2.581.000 habitantes
Capital de Provincia:
Valencia con 797.028 habitantes

La provincia de Valencia en tu dispositivo móvil



Mapa de Valencia



Tourist Info

El Rincón de Ademuz
Tourist Info Rincón de Ademuz (Castellón) 97 876 3237

La Serranía
Tourist Info Alto Turia (Turis) - 96 163 50 86

Requena-Utiel
Tourist Info Utiel - 96 217 11 03
Tourist Info Requena - 96 230 38 51

El Valle de Ayera-Colombres
Tourist Info Jalisco - 96 189 71 71
Oficina Turismo Colombres - 96 189 43 16

La Canal de Navarrés
Tourist Info Arna - 96 221 10 43
Tourist Info Enguera - 96 222 40 26

La Costera
Tourist Info Xàtiva - 96 227 33 44
Tourist Info Montes - 96 229 10 80

La Vall d'Albaida
Tourist Info Bocairent - 96 290 50 42
Tourist Info Ontinyent - 96 291 40 90
Tourist Info Albaladea - 96 291 01 86
Tourist Info Lluçanet - 96 229 45 73
Tourist Info Ausó de Melicent - 96 236 07 20
O.I.T. Agullent - 96 290 74 72

La Safor
Tourist Info Gandia - 96 287 77 88
Tourist Info Oliva - 96 285 25 23
Tourist Info Torres de la Valldigna - 96 288 52 44
Tourist Info Darroca - 96 280 30 22
Tourist Info Sagunto - 96 283 13 16
Tourist Info Xirivella - 96 280 82 61
Tourist Info Miramar - 96 280 21 45
Tourist Info Simat de la Valldigna - 96 281 09 20

La Ribera Baixa
Tourist Info Cullera - 96 172 09 74
Tourist Info Sueca - 96 148 81 25
Tourist Info El Perelló - 96 177 35 27

La Ribera Alta
Tourist Info Alzira - 96 265 95 51
Tourist Info Montroi - 471 644 645

La Hoya de Buñol-Chiva
Tourist Info Buñol - 96 230 38 86
Tourist Info Chiva - 96 061 62 61

El Camp de Turia
Tourist Info Liria - 96 279 15 22
Tourist Info Serra - 96 148 81 25
Tourist Info Ribesnegre - 96 277 23 84
O.I.T. Olcova - 96 270 20 11
Tourist Info Camp de Turia - 96 279 36 19

El Camp de Morvedre
Tourist Info Sagunt - 96 265 58 09
Tourist Info Canet d'En Berenguer - 96 213 65 48
Tourist Info Almassora - 96 184 25 52

L'Narta
Tourist Info Port Sagunya (Albarracín) - 96 372 92 83
Tourist Info Manises - 96 152 56 09
Tourist Info Paterna - 96 202 21 24
Tourist Info La Pobla de Ferrandis - 96 144 09 28
Tourist Info Puzos - 469 740 119
Tourist Info El Pijol de Santa Maria - 96 195 90 29
Tourist Info Almassera - 96 184 25 52



**Patronat Provincial
de Turisme**

Carrer Avellanes, 14-2-H

46003 València

Tel. 963 887 221


Fax. 963 887 220

patronato.turismo@dival.es

www.valenciaturisme.org

 valenciaturisme

 @valenciaturisme

 @valenciaturisme

©2020 Edición, textos y fotos

Patronat Provincial de Turisme
