


comarques de la
província de València

CAMP DE MORVEDRE



**CAMP DE
MORVEDRE**
COMARCA





El Camp de Morvedre ocupa el sector septentrional de la província de València. El riu Palància és el seu eix central, flanquejat per la serra Calderona, l'autèntic pulmó natural de la comarca, en la qual s'estén un autèntic bosc de tarongers que arriba pràcticament fins a les platges que jalonan el seu litoral.


Travessa la comarca, en sentit est-oest, el GR-10, important sender de llarg recorregut que uneix el Mediterrani amb l'Atlàntic.

Sens dubte, una comarca que ens ofereix una àmplia gamma de possibilitats: platges de fina arena solcades per bancs de dunes i aigües cristal·lines, certificades amb la Q de qualitat turística, paratges plens de pinars i miradors naturals, monestirs al cor de la serra, com el de Sant Esperit a Gilet, cims cèlebres com el Garbí i el Picaio, muntanyes llegendàries com la serra Calderona, pobles de muntanya, castells, brolladors d'aigua, així com una magnífica oferta d'allotjaments i restaurants.

Iniciem el nostre recorregut per la comarca des de Sagunt, ciutat bimil·lenària, que requereix una atenta visita perquè és un dels conjunts

monumentals més bells que ens va llegar la romanització a Espanya. Abans de municipi de dret romà, Sagunt va ser una ciutat ibera denominada Arse. Al castell, Monument Nacional, enorme fortalesa construïda sobre un ampli pujol, se situen les restes del fòrum romà. Allí es pot veure una exposició d'epigrafia llatina, ibèrica i hebraica, en l'anomenat Antiquarium Epigràfic. Ací es va viure el setge i destrucció de la ciutat, duta a terme pel cabdill cartaginés Anníbal en 219-218 aC. El teatre romà, declarat en 1896 Monument Nacional, està remodelat i es troba situat en la falda de la muntanya, i les seues graderies estan excavades en gran part en la mateixa roca del terreny.

El conjunt artístic de Sagunt es completa amb el call, l'accés al qual es fa a través d'un arc al carrer del Castell. Al llarg del temps ha mantingut la seua distribució original, amb les cases emblanquinades i carrers xicotets amb traçat irregular; el Museu Arqueològic, al carrer del Castell, l'església gòtica de Santa Maria, del segle XIV, i la del Salvador, del segle XIII, amb porta d'accés romànica –Monuments Nacionals–; les ermites distribuïdes al llarg de la part medieval de la ciutat i el calvari, al costat del teatre, i finalment, la porta del circ romà, situada al carrer dels Horts.



Sagunt



Platja Canet d'En Berenguer

Abans d'abandonar la ciutat, recomanem visitar el Port de Sagunt, amb el seu preciós passeig marítim i les platges del litoral saguntí, entre les quals destaca la del Port de Sagunt, guardonada amb la bandera blava d'Europa, certificat d'accessibilitat universal UNE 170001-1 i Q de qualitat turística, i les d'Almardà, Corint i Malva-rosa.

Molt pròxima es troba la població de Canet d'en Berenguer, localitat privilegiada en la qual s'entremesclen els tarongerars amb les clares i cuidades dunes. Des de l'extrem sud del passeig marítim es pot contemplar la majestuositat del seu far. Des d'ací partim, per l'A-23, amb primera parada a Petrés, on podrem admirar l'església de Sant Jaume, del segle XV, les restes del que va ser la residència del baró de Petrés (segle XV) o el calvari de Sant Doménec.

Continuant per la mateixa carretera arribem a Gilet, amb un entorn paisatgístic molt indicat per a la pràctica del senderisme i gaudir de la naturalesa. El seu monument més conegut és el monestir de Sant Esperit i la seua església parroquial.

A Albalat dels Tarongers mereixen una visita tant el seu palau senyorial del segle XIV com les ruïnes del castell del Piló.

Travessant l'A-23 arribem a Segart, municipi de muntanya situat al centre de la serra Calderona, on des de la mola de Segart, amb una altura de 565 metres sobre el nivell del mar, s'albira una magnífica panoràmica, o la font del Salt, que en èpoques de pluges produeix un salt d'aigua. Als voltants del municipi es conserven les ruïnes del que va ser un castell morisc.

Al terme d'Estivella trobem les ruïnes del castell de Beselga i un aqüeducte d'origen àrab, encara en funcionament. Al nucli urbà es troba l'església parroquial dels Sants Joans (segle XVI) i el seu Museu Parroquial, amb importants obres d'art sacre. La visita a Estivella es pot completar amb l'ascensió a la muntanya Garbí, des d'on es veu tota la comarca i part del litoral, així com les visites al parc d'oci i natura El Pla i al paratge de la font de Barraix.



Gilet



Castell Torres-Torres

A escassos quilòmetres es troba la població de Torres Torres, en la qual podem admirar els banys àrabs, declarats en 1938 Monument Nacional, així com el seu castell o les restes del pont pel qual discorria la via romana que partia des de Sagunt cap a l'interior. Algímia d'Alfara ofereix al viatger bells paratges naturals pels seus voltants. Al nucli urbà es pot visitar l'església parroquial, del segle XIV. Al seu terme municipal s'ha trobat un molí d'ús agrícola tardoromà.

A Alfara de la Baronia destaquen els bells paratges de la seua serra i una interessant església parroquial. Des d'Algar de Palància, on destaca la magnífica església parroquial i la presa en el riu, ens desviem cap a Quart de les Valls, on ens captivarà la bellesa del paratge de la Font de Quart; així mateix, podem destacar la Casa de la Cultura de Quart, Monument Historicoartístic Nacional, o també l'església de Sant Miquel, que pertanyia al convent dels Servites.

A Quartell podem visitar el Museu Molí Nou de les Valls, dedicat a l'arròs que es cultivava en la marjal del Quadro, zona humida protegida ZEPA i LIC per a aus. Posseeix la segona banda de música més antiga de la Comunitat Valenciana. Al

nucli urbà podem seguir els passos d'un joveníssim Joaquín Rodrigo Vidre.

Molt pròxim es troba Benavites, amb la seua torre senyorial (segles XV-XVI), declarada Monument Artístic Nacional en 1981, l'edifici més emblemàtic de Benavites i de la Vall de Segó, així com l'església de Nostra Senyora dels Àngels (segle XVIII). L'església o temple de Benicalaf és digne de visitar, situat entre cultius de cítrics; a principi del segle XX aquest temple va ser inhabilitat per al culte religiós.

Continuant el nostre recorregut pel Camp de Morvedre, ens acostem a Benifairó de les Valls, on ens esperen la seua ermita de la Mare de Déu del Bon Succés i els paratges naturals de la muntanya de la Rodana.

Una visita a part mereix la Casa Guarner, on es pot visitar l'estudi del poeta Lluís Guarner i la seua biblioteca personal.



Port Esportiu
Canet d'En Berenguer



Panoràmica Municipis Les Valls

Finalitzem el nostre recorregut a Faura, on ens captivarà la magnífica església parroquial, construïda en el segle XVIII, i gaudirem de les excel·lents vistes que ens ofereixen els seus paratges, així com la plaça Major, situada al centre històric del municipi i on convergeixen la Casa Comtal i l'església parroquial dels Sants Joans. En el recorregut ubicat en el bosc mediterrani del parc de la Rodana de Faura trobarem el passeig de les Dones, on es ret homenatge a algunes de les dones més destacades de la història.

Destaquem la Ruta de l'Aigua, ruta circular per a vianants que des de la Font de Quart o els llavadors de cada un dels municipis de les Valls recorre els molins, els sistars, partidor d'aigües i les séquies per on transcorre l'aigua que s'utilitza per a regar les fèrtils hortes dels cinc pobles de les Valls.



Xarxa de séquies
a Les Valls

GASTRONOMIA_

La comarca del Camp de Morvedre té una gastronomia basada en l'arròs i les seues diferents varietats d'elaboració. Així, des de la tradicional paella valenciana, passant per l'arròs negre, l'olla de fesols i naps, l'empedrat i altres plats com el potatge de cigrons i l'olla de carn.

Destaquen igualment en tota la comarca els dolços i la rebosteria elaborada en forns i pastisseries com les orelletes amb mel o la coca en llanda.

FESTES_

La Setmana Santa de Sagunt, declarada Festa d'Interés Turístic Nacional, es viu amb molta intensitat també en tota la comarca. A Sagunt, la Confraria de la Puríssima Sang l'organitza des del segle XV.


Entre les seues celebracions destaquen especialment la pujada de la imatge del Natzaré al Calvari (viacrucis) el matí del Divendres Sant, la representació vivent de la Passió i la subhasta dels passos i de les saies per a la processó del Sant Enterrament. A Sagunt també són rellevants les festes de les Falles, les festes patronals al juliol i agost i el festival de teatre, música i dansa Sagunt a Escena, i Moros i Cristians.

La celebració de festes de bous, bous al carrer i bou embolat està molt arrelada durant els mesos estivals, i destaquen les que se celebren a Canet d'en Berenguer, Estivella, Faura i les seues festes d'agost, Benifairó de les Valls, que les celebren a principi de setembre, i Gilet.

Un altre festeig interessant que cal destacar és la Fira de Faura o Fira de Nadal, celebrada a Faura el primer diumenge de cada desembre. La Fira té probablement els orígens, així com la resta de les fires que hi ha al llarg de la nostra geografia, en l'edat mitjana.

A Quartell destaca, igualment per la seua singularitat, la celebració de les festes en honor a l'Àngel Custodi i Santa Anna durant la segona quinzena de juliol. Amb la plantà del pi s'inicien les festes on els joves del poble planten un gran pi a la plaça de l'Església. Estivella celebra a l'agost les seues festes en honor a Sant Roc, de les quals destaquen sobretot la Baixada de Sant Roc, en què de nit, i acompanyada de la llum de multitud de torxes, la imatge del sant es baixa al poble la setmana abans de la festivitat, i el dia del sant es puja de nou a la seua ermita en romeria.

Torres Torres festeja amb les celebracions a la Mare de Déu de la Llet, el 31 de desembre, una festa en la qual destaca l'espectacular ofrena floral a la Verge, que posa punt i seguit a la infinitat de festes que se celebren d'un cap a l'altre de la comarca durant tot l'any, especialment a l'estiu.



Processó del Silenci
Setmana Santa



CAMP DE MORVEDRE



Municipi Turístic
Municipio Turístico

Tourist-Info
Tourist-Info

Edifici Històric
Edificio Histórico

Museu
Museo

Artesania
Artesanía

Arqueologia
Arqueología

Natura
Naturaleza

Castell/Paleu
Castillo/Palacio

Monument religiós
Monumento religioso

Alberg
Albergue

Camping

Aula de Natura
Aula de Naturaleza

Àrea recreativa
Área recreativa

Vista panoràmica
Vista panorámica

Casa rural
Casa rural

Zona acampada
Zona acampada

Hotel

Conjunt Històric-Artístic
Conjunto Histórico-Artístico

Aqüeducte
Acueducto

Senders/Senderos

GR 7 Gran recorregut (+50 km)
Gran recorrido (+50 km)

PRV 116 Curt recorregut (entre 10 i 50 km)
Corto recorrido (entre 10 y 50 km)

SLV 6 Sender local (-10 km)
Sendero local (-10 km)

Recorregut GR
Recorrido GR





la Pipa
589 m

Serra del Cid

N-225

Almenara

Quart de les Valls

Benavites

Quartell

Benifairó de les Valls

Faura

C-130

San Cristóbal

Sagunt

Canet d'en Berenguer

la Platja de Canet

Platja de la Matavrossa

Platja de Corinto

Platja d'Almardà

Riu Palància

el Port de Sagunt

Centre d'Educació Ambiental de la C. Valenciana

la Marjal del Març

barranc del País

OFICINES DE TURISME_



Tourist info
CANET D'EN BERENGUER
Passeig del Nou d'Octubre
Tel. 962 607 806
canet@touristinfo.net

Tourist info
SAGUNT
Plaça del Cronista Chabret, s/n
Tel. 962 655 859
Fax 962 662 677
sagunto@touristinfo.net

Tourist info
SAGUNT PLATJA
Av. del Mediterrani, 67
Tel./Fax 962 690 402
saguntoplaya@touristinfo.net
www.aytosagunto.es/turismo



València Turisme

Carrer Avellanes, 14 2º H

46003 VALÈNCIA

Tel.: 963887221

valenciaturisme@dival.es

www.valenciaturisme.org

 [valenciaturisme](https://www.facebook.com/valenciaturisme)

 [@valenciaturisme](https://twitter.com/valenciaturisme)

 [@valenciaturisme](https://www.instagram.com/valenciaturisme)