

comarques de la
província de València

A photograph taken from inside a stone archway, looking out onto a town. In the center, a stone tower with a large arched opening and a metal staircase is visible. The town features white buildings with red-tiled roofs and lush greenery. The scene is framed by the rough, textured stone of the archway.

FOIA DE BUNYOL
CHIVA



FOIA DE BUNYOL

CHIVA

ENLACE CON SL-CV 31
A CUEVA DE LAS PALOMAS
ENLACE CON RUTA DEL AGUA
ARCAL DE YATOVA Y BUÑOL
ALBORACHE
950 m / 16'




SL-
16

CUEVA DE LAS PALOMAS
2.4 km / 45'
RIO JUANES
1.9 km / 40'



S



La comarca està formada per una gran depressió central, la Foia de Bunyol estricta, i el peu de mont de la serra de Chiva, que connecta amb el veí Pla de Quart. Aquesta serra va ser, fins al segle XIX, la frontera històrica entre els regnes de València i Castella.

Pel pas de Las Cabrillas creuava el camí en direcció a Madrid, i per això Bunyol era la porta d'entrada cap a València. El camp de Chiva és un territori més suau i únicament s'encrespa en la serra, amb altures que superen els mil metres al pic de Santa Maria (1.135 m).

La Foia es caracteritza per una geografia molt més irregular, a l'interior de la qual s'alcen tossals i turons aïllats, que complica encara més el congost per on baixa el riu de Bunyol. Tot això configura una sèrie de paisatges agrestos que van meréixer durant la Renaixença el sobrenom de la Suïssa valenciana.

Alborache_

Alborache posseeix elements de gran interès en el seu entorn urbà (casa natalícia del xiquet del miracle, església de Sant Jaume Apòstol, font i abeurador de l'Agricultura).

En el seu entorn natural abunden les fonts i els brolladors, que han creat frondosos espais naturals, com el parc de San Jaime, el Lugar del Milagro o el Molino de la Luz, ideals per a practicar senderisme i gaudir de la naturalesa.

La ruta dels Molins és fàcilment transitable, a peu, amb bicicleta o fins i tot a cavall; compta amb panells informatius sobre els antics molins i construccions realitzades per a l'aprofitament de l'aigua.



Cova de "El Turche"
Bunyol



Cova de “Las Palomas”
Yátova

Bunyol_

Bunyol compta amb paratges naturals de gran bellesa que tenen com a element comú l'aigua: destaca el riu de Bunyol, el riu Joanes i el riu Millars, com l'entorn de la Cueva del Turche; Carcalín, amb un recorregut ple de pous naturals de bellesa espectacular; llacs com la zona de La Jarra i Los Peñones. Finalment, el riu Millars naix en una zona d'important valor mediambiental: El Fresnal, que al costat de Las Moratillas i la font de la Umbría és un dels últims reductes de bosc mediterrani d'interior de la Comunitat Valenciana.

Cal destacar els seus monuments i llocs de gran reconeixement històric i cultural, com el castell, del segle XIII, que alberga el Palau Gòtic.

El seu barri antic està ple d'història, com l'església parroquial de Sant Pere, el carrer on se celebra la festa de la Tomatina, el parc de San Luis, amb l'auditori municipal; el Molino Galán, hui biblioteca municipal i sala de exposicions. Bunyol et permetrà conèixer el seu patrimoni gràcies a les visites guiades i rutes com la Ruta de la Música o la de les Fonts, i gaudir de la

naturalesa amb activitats com el senderisme, el ràpel i l'escalada esportiva.

Cheste_

L'església situada en ple centre de Cheste és l'edifici més significatiu de la població. Erigida en el segle XVIII com a símbol de poder i amb una torre que s'alça fins als cinquanta metres. Hi ha restes de la cultura neolítica, ruïnes de poblats de l'edat del bronze i vestigis d'un poblament ibèric. A més de la troballa de l'anomenat "Tesoro de Cheste", un conjunt de joies i monedes d'or i plata.

El barri de la Moreria és el nucli més antic de la població. Els seus orígens daten de l'època d'assentament àrab, localitzada en la part baixa del castell.

Chiva_

Chiva es troba en la falda de la lloma del Castell, en el punt de contacte entre la muntanya i el pla. Destaca la seua oferta gastronòmica i hotelera i els seus plats típics, com el mojete i el pisto de alubias.



Circuit de Cheste



Chiva

El municipi compta amb un gran conjunt artístic fruit de la seua història, i es troben en el seu termes restes de l'edat dels metalls, de l'època ibèrica i fins i tot de la romana.

La serra de Chiva forma part de la denominada serra dels Boscos i, des d'agost de 2010, té la declaració de Paratge Natural Municipal, el més gran de la Comunitat Valenciana i amb un gran valor ambiental.

Dos Aguas_

Dos Aguas s'assenta sobre un turó a 369 metres sobre el nivell del mar, entre els barrancs del Bosque i de la Umbría, enclavat entre belles muntanyes.

Amb bells paratges naturals i culturals, com ara la Ruta de les Pintures Rupestres, la cova de la Cocina amb pintures de l'any

10000 aC, el Jaciment Icnològic, on veurem petjades de dinosaure i nombroses icnites. També són ideals per a la pràctica de l'espeleologia, esports i activitats a l'aire lliure.

El centre històric, ple d'entramats zigzaguejants, es localitza al voltant del castell de Dos Aguas o torre de Vilaragut, del segle XII, en el lloc més elevat de la població.

Godelleta_

Godelleta s'envolta d'extenses i frondoses pinedes, on es respira una gran tranquil·litat i en què podem fer activitats com el senderisme.

La seua economia se sustenta en cultius agrícoles, de secà, camps de cereals i un gran nombre d'oliveres.

Podem destacar el seu bell nucli urbà, situat als peus de l'Alto del Pinar i amb carrers tortuosos que descendeixen cap al barranc de la Fuentecica.

Sobreixen la seua torre àrab i la torre de telegrafia òptica situada a l'Alto de la Torre, catalogades com a Béns d'Interés Cultural. També l'església de Sant Pere Apòstol.

Macastre_

Macastre és un municipi situat entre els rius de Bunyol i Magre, on podem gaudir d'un ric patrimoni històric i cultural com el castell de Macastre, l'església de la Transfiguració del Salvador o el puntal de Santa Bàrbara, com també d'algunes rutes naturals com és la Fuente Grande.

El castell de Macastre és d'origen musulmà i està situat sobre les restes d'un poblat de l'edat del bronze.

Destaquen el llavador de la font de Santa Bàrbara, la font del Bolot i el seu especial encant, la Fuente Grande com a brollador natural que porta fresca l'aigua fins a les canelles.



Godelleta

Siete Aguas_

Amb un ric patrimoni artístic i natural, Siete Aguas fa gala del seu clima d'alta muntanya, amb estius frescos.

El seu gran tresor són les innumerables fonts repartides pel terme municipal i el seu gran espai natural, que el converteix en paradís per al turisme rural, ecològic i cultural i permet la pràctica d'una infinitat d'esports, activitats en la naturalesa i ser el lloc triat com a residència estival, també per la seua rica gastronomia.

Destaquen l'ermita de Santa Bàrbara de Siete Aguas i l'església de Sant Joan Baptista.



FOIA DE BUNYOL CHIVA_

Yátova_

Es troba envoltat de muntanyes amb un interessant llegat històric i prehistòric.

Inaugurada en 2018, la Col·lecció Museogràfica de Yátova posseeix un gran valor històric, amb troballes des de l'edat del bronze fins a l'època ibèrica (segles VI-I aC), trobades al pic de Los Ajos, un poblat fortificat al cim de la serra de Martés, a més de 1.000 metres d'altitud, referent en tot l'arc mediterrani a causa de la troballa de nombrosos ploms escrits en escriptura ibera.

Destaquem els rics espais naturals com la muntanya Motrotó, el riu Joanes, el campament de Tabarla, la cova de Las Palomas o la serra de Martés, de 1.087 m d'altitud.

FESTES_

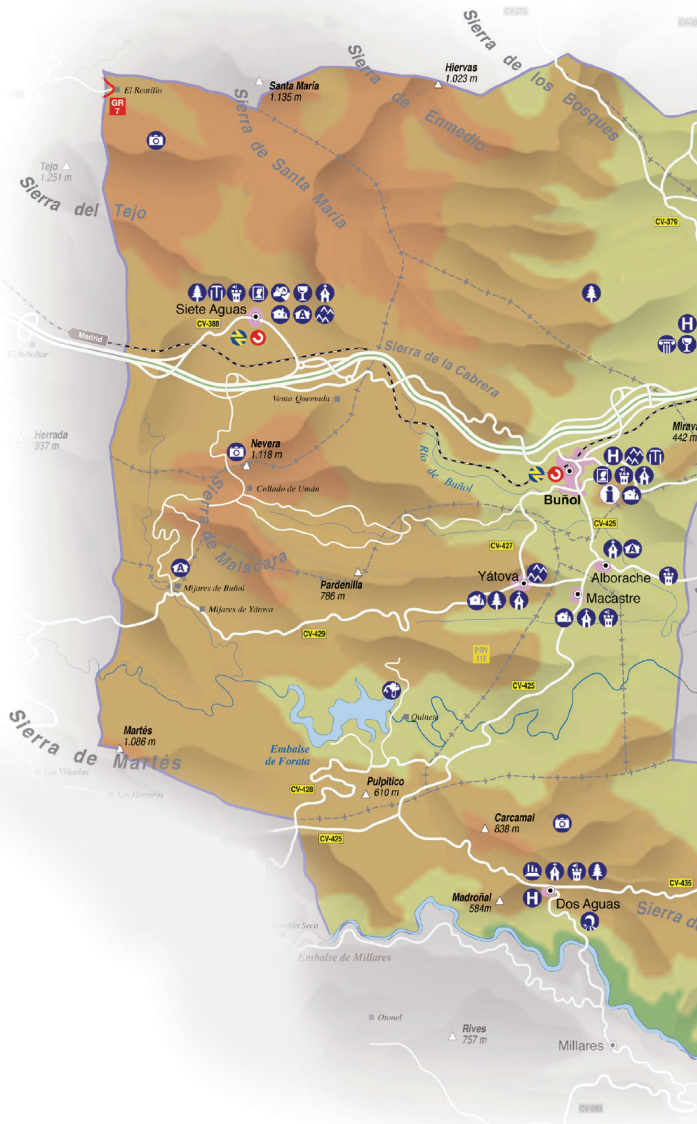
Indubtablement la festa més famosa d'aquesta comarca, declarada d'Interés Turístic Internacional, és la Tomatina de Bunyol. El cruent combat de tomaques es lliura l'últim dimecres d'agost. Li segueix el Torico de la Cuerda de Chiva, que concita nombrosos aficionats per a presenciar o participar en aquesta singular manifestació taurina. No ens hem d'oblidar del Gran Fons Internacional de Siete Aguas, la gran festa de l'atletisme popular i d'elit, un gran esdeveniment esportiu que se celebra el tercer dissabte d'agost i que reuneix més de 2.000 participants, així com de les Falles de Cheste i el Gran Premi de Motociclisme de la Comunitat Valenciana, que té lloc al novembre en el Circuit de Cheste.



La Tomatina



VALÈNCIA
TURISME



Sierra del Tejo

Sierra de Santa María

Sierra de Enmedio

Sierra de los Bosques

Sierra de la Cabrera

Sierra de Malacara

Sierra de Martés

Siete Aguas
CV-388

Nevera
1,118 m

Pardenilla
786 m

Martés
1,086 m

Pulpitico
610 m

Carcamal
838 m

Madroñal
584 m

Rives
757 m

Hervas
1,023 m

Tejo
1,251 m

Herrada
937 m

Miravalles
442 m

Buñol

Yátova

Alborache

Macastre

Dos Aguas

Millares

Madrid

El Rebelador

Venta Quemada

Collado de Uman

Mijares de Buñol

Mijares de Yátova

Quince

Embalse de Forata

Embalse de Millares

Sierra Seca

Osonel

CV-502

CV-379

PRV 115

CV-425

CV-429

CV-425

CV-435

GR 7

CV-388

CV-426

PRV 115

CV-425

CV-429

CV-425

CV-435

GR 7

CV-388

CV-426

PRV 115

CV-425

CV-429

CV-425

CV-435

GR 7

CV-388

CV-426

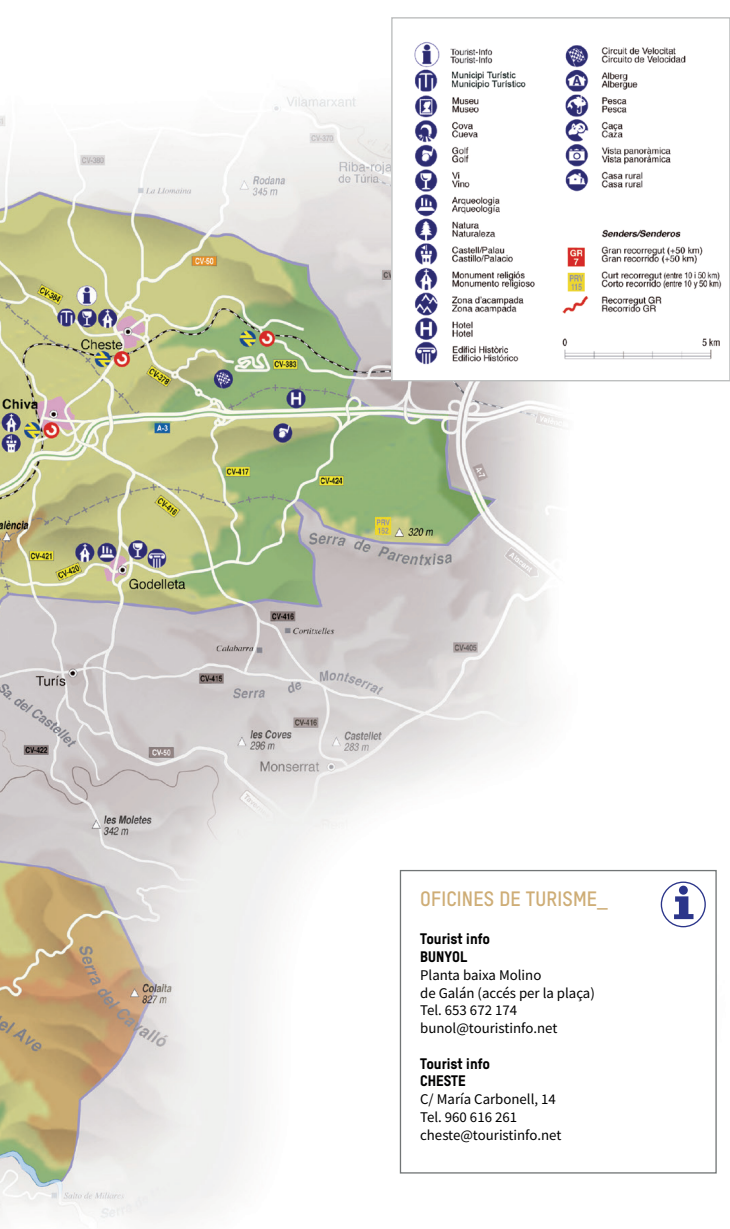
PRV 115

CV-425

CV-429

CV-425

CV-435



-  Tourist-Info
-  Tourist-Info
-  Municipi Turístic
-  Municipi Turístic
-  Museu
-  Museu
-  Cova
-  Cueva
-  Golf
-  Golf
-  Vi
-  Vino
-  Arqueologia
-  Arqueologia
-  Naturaleza
-  Naturaleza
-  Castell/Palau
-  Castillo/Palacio
-  Monument religiós
-  Monumento religioso
-  Zona d'acampada
-  Zona acampada
-  Hotel
-  Hotel
-  Edifici Històric
-  Edificio Histórico
-  Circuit de Velocitat
-  Circuito de Velocidad
-  Alberg
-  Albergue
-  Pesca
-  Pesca
-  Caça
-  Caça
-  Visia panoràmica
-  Vista panoràmica
-  Casa rural
-  Casa rural

- Senders/Senderos**
-  GR 7 Gran recorregut (+50 km)
 -  Gran recorregut (+50 km)
 -  GR 115 Curt recorregut (entre 10 i 50 km)
 -  Curt recorregut (entre 10 i 50 km)
 -  Recorregut GR
 -  Recorrido GR



OFICINES DE TURISME_



Tourist info
BUNYOL
 Planta baixa Molino
 de Galán (accés per la plaça)
 Tel. 653 672 174
 bunol@touristinfo.net

Tourist info
CHESTE
 C/ María Carbonell, 14
 Tel. 960 616 261
 cheste@touristinfo.net



València Turisme

Carrer Avellanes, 14 2º H

46003 VALÈNCIA

Tel.: 963887221

valenciaturisme@dival.es

www.valenciaturisme.org

 [valenciaturisme](https://www.facebook.com/valenciaturisme)

 [@valenciaturisme](https://twitter.com/valenciaturisme)

 [@valenciaturisme](https://www.instagram.com/valenciaturisme)